



SERVICIO Meteorológico de la Armada de Chile

Martes, 23 de agosto de 2022 | 15:22:38

- síguenos en redes sociales
- Estaciones Meteorológicas Automáticas
- Estado de Puertos
- versión liviana con informaciones para la navegación
- ENGLISH LIGHT VERSION



Pronóstico Gral. Marítimo | Pronóstico de Bahías | Pronóstico de Canales | Pronóstico Insular Oceánico | Pronóstico Antártico

Seleccionar

- ▶ Carta de Superficie Color
- ▶ Carta de Superficie B/N
- ▶ Imagen Satelital Infrarroja
- ▶ Temperatura Superficial
- ▶ Carta Pronosticada de Olas
- ▶ Carta Pronosticada de Viento
- ▶ Carta Pronosticada de Superficie
- ▶ Productos Gráficos de Modelamiento
- ▶ Día Meteorológico Mundial 2022
- ▶ 94° Aniversario del SERVIMET

- ▶ Límites de Hielo Marino
- ▶ Termometría Histórica
- ▶ Pluviometría Histórica
- ▶ Agua Caída en Iquique
- ▶ Agua Caída en Valparaíso
- ▶ Agua Caída en Talcahuano
- ▶ Agua Caída en Puerto Montt
- ▶ Agua Caída en Punta Arenas
- ▶ Avisos Especiales de Marejadas
- ▶ Instrucción de Meteorología Marina

Avisos

Mal Tiempo:
ISLA DE PASCUA
 23/08/2022 20:00 hrs.
ISLA GUAMBLIN A FARO SAN PEDRO.
 23/08/2022 12:00 hrs.
FARO EVANGELISTAS A LATITUD 60 GDS SUR.
 23/08/2022 08:00 hrs.

Especial Condiciones Meteorológicas
 Sin avisos vigentes

Marejadas:
ISLA DE PASCUA
 21/08/2022 08:00 hrs.

Estado de Puertos

Marine Weather Information and Coastal Climate Data

- <http://meteoarmada.directemar.cl>
- <http://web.directemar.cl/met/jturno/index/index.htm>
- <http://web.directemar.cl/met/jturno/index/english.htm>
- <http://weather.gmdss.org/XV.html>
- <https://wwmiws.wmo.int>



Servicio Meteorológico de la Armada de Chile
 Subida Cementerio 300 Playa Ancha - Valparaíso - Chile
 Teléfonos: (56 32) 2208914



WMO ET.SIW



RA-III ET.MMO



- > vínculos de interés
- > conversión de medidas
- > Programa de Continuidad de Estudios en Meteorología de la Universidad de Valparaíso

MARINE METEOROLOGY (WMO)

S.O.L.A.S. CHAPTER V: RULE 5 (IMO)

- Marine Weather Forecasts (high seas, coastal and residential areas)
- Special Bulletins, for Bad Weather (Bf: 6/7), Storms Warnings (Bf: 8/10) and Heavy Swells
- Maritime Emergencies Operations Support (pollution control, Search & Rescue)
- Automated and Conventional Stations with Historical Coastal Climate Data
- **Voluntary Observation Ships**
- **Technical Formation and Training**
- Sea Ice Monitoring



WMO OMM



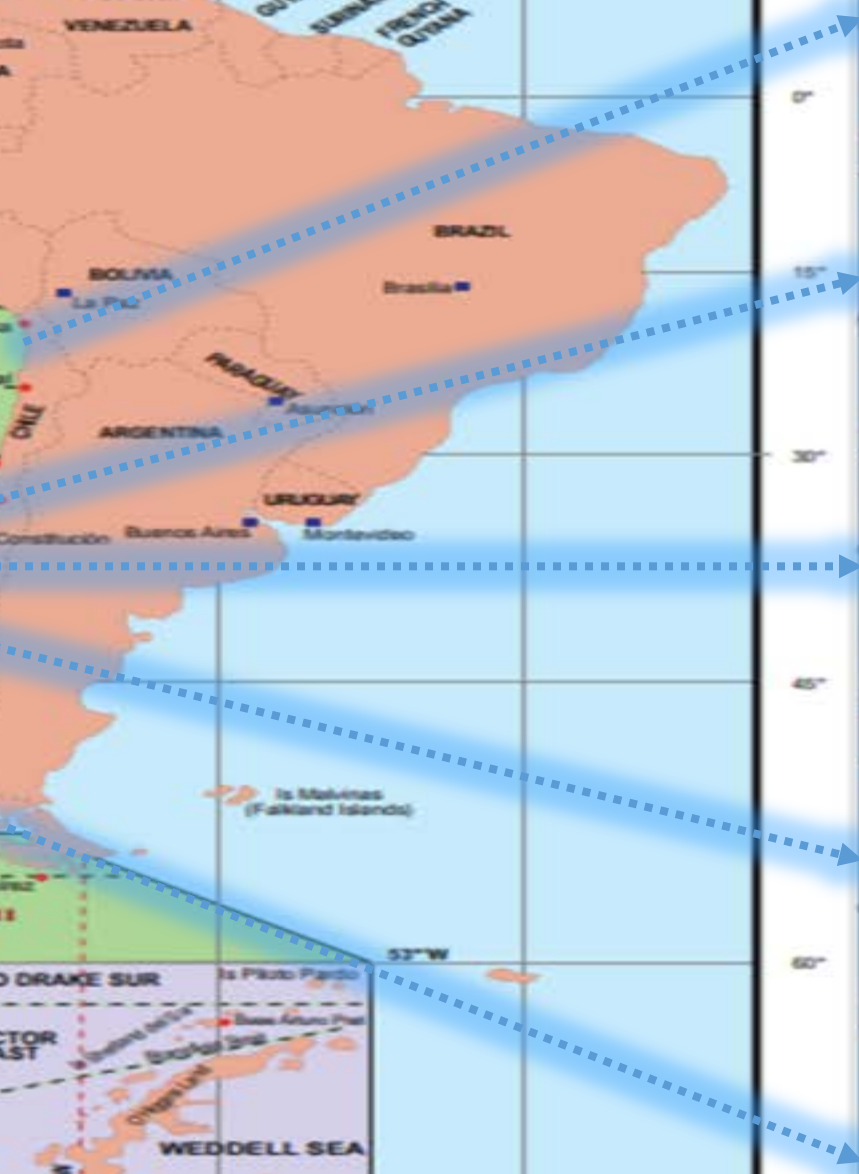
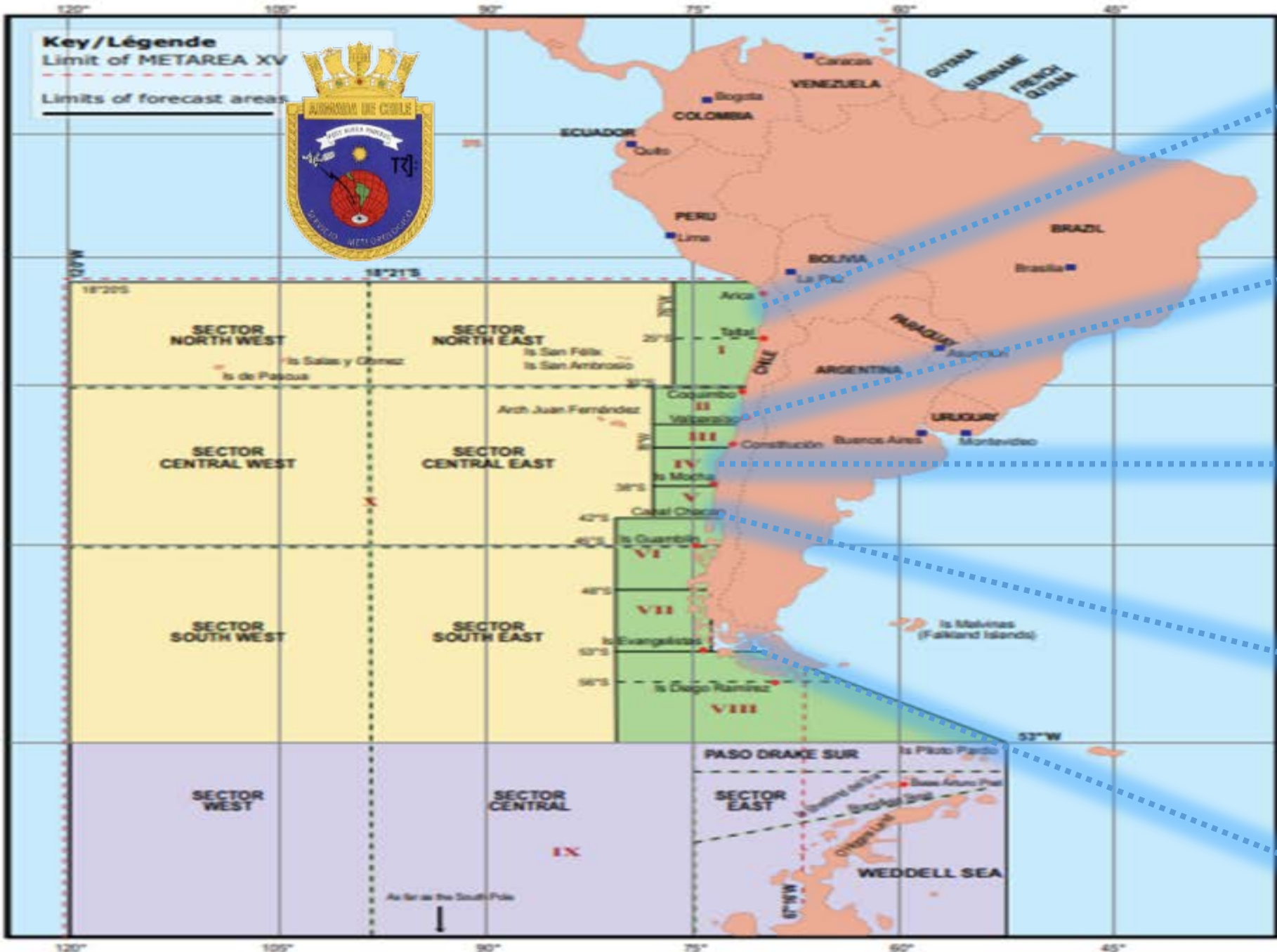
Valparaiso




Puerto Montt



Puerto Natales



Iquique: Lt. Camilo Aránguiz



Valparaíso: Mr. Randolpho Jorquera



Talcahuano: Ms. Romina Bobadilla



Puerto Montt: Lt. Felipe Fernández



Punta Arenas: Ms. Claudia Pincheira



IDENTIFIED USERS OF MARINE WEATHER INFORMATION



Este bander indica que quedá asegurado el tráfico de embarcaciones menores en la zona por mal tiempo



Este bander indica que quedá asegurado el tráfico de embarcaciones menores en la zona por mal tiempo

DE DIA		DE NOCHE	
VARIABLE 1 Bandera	VARIABLE 1 Fanzal verde	MAL TIEMPO 1 Fanzal	MAL TIEMPO 1 Fanzal rojo
TEMPORAL 2 Fanzales	TEMPORAL 2 Fanzales rojos		

ARMADA DE CHILE
SERVICIO METEOROLOGICO

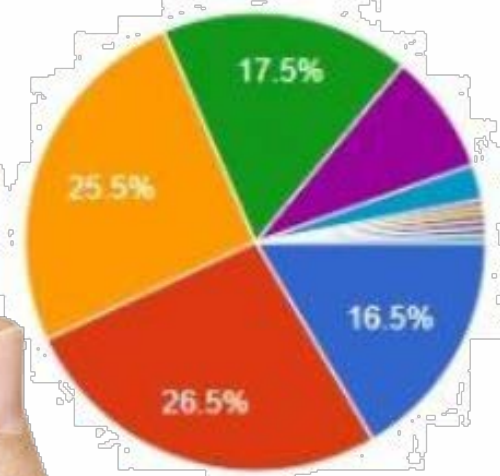
¡Aléjate de las marejadas! por tu seguridad

Previene la exposición a riesgos innecesarios


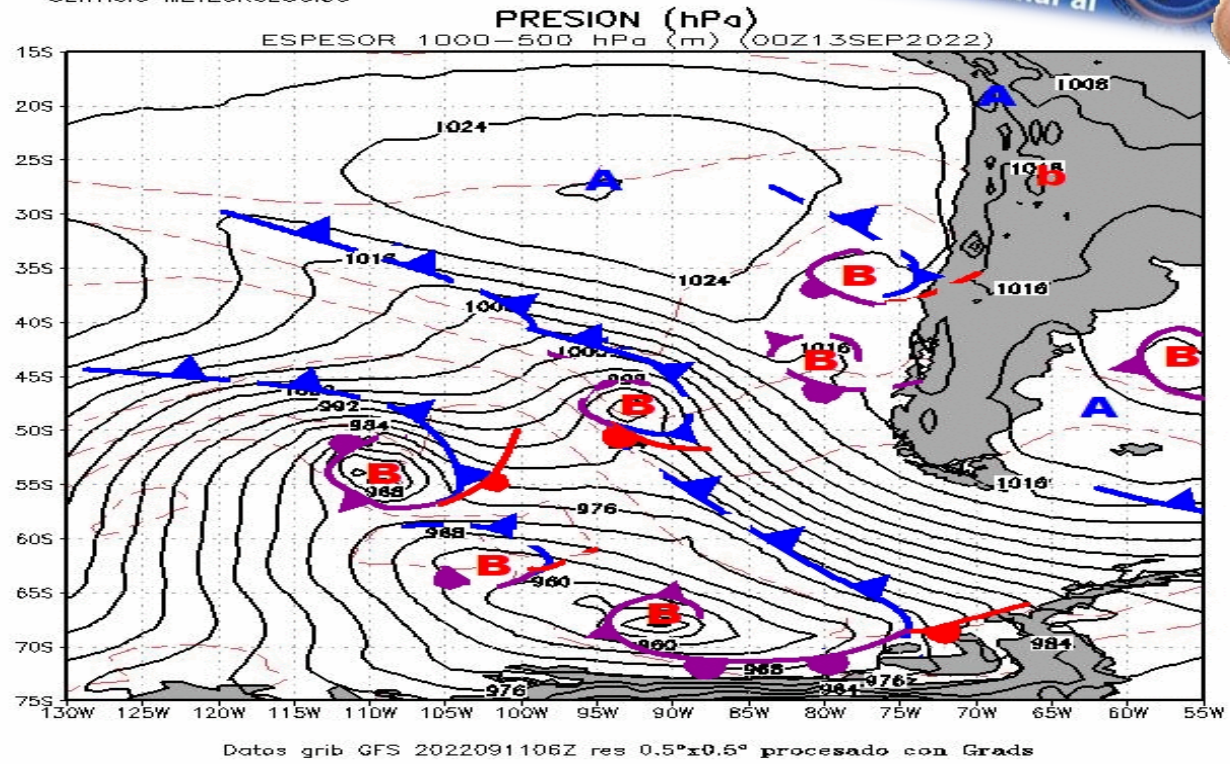
Evita pasear por el borde costero

No te acerques a roqueríos

Y recuerda siempre, en caso de emergencia llamar al **137**



- 06 horas
- 12 horas
- 24 horas
- 48 horas
- 72 horas
- NIL
- Una semana
- Y más





CAPITÁN DE FRAGATA
GONZALO CONCHA
 JEFE DEL CENTRO METEOROLÓGICO VALPARAÍSO

208 reproducciones

Maritime authority calls the public to act with caution, and respect established security rules, avoiding transit through beaches and rocky sectors, not enter the sea during the event of swells, do not develop nautical and sports activities without due authorization.



Easter island



Viña del Mar



San Antonio



SERVIMET

Dirección del Oleaje:
 Suroeste (👉), originado por sistema frontal

	➡	MAREJADAS ANORMALES
	➡	MAREJADAS
	➡	CONDICIÓN NORMAL



Domingo 04 de septiembre (PM) al Miércoles 07 de septiembre
 00:00 a 03:00 Hrs. (Máx)



Martes 06 de Septiembre (PM) al Viernes 09 de Septiembre
 07:00 a 09:00 Hrs. (Máx)

AVISO DE MAREJADAS

Coquimbo a Arica:
 Jueves 08 de Septiembre (AM) al Viernes 09 de agosto
 08:00 a 10:00 Hrs. (Máx)

Golfo de Arauco a Coquimbo:
 Miércoles 07 de Septiembre (AM) al Jueves 08 de Septiembre
 07:00 a 09:00 Hrs. (Máx)

Golfo de Penas a Golfo de Arauco:
 Martes 06 de Septiembre (PM) al Miércoles 07 de Septiembre
 07:00 a 09:00 Hrs. (Máx)



Horas de Pleamar o Altas Mareas

 SHOA

Recomendaciones

 ONEMI

Más información

 METEO ARMADA

Technical Formation and Training Needs



Talcahuano



Valparaíso



Antarctica



Iquique



Viña del Mar



CHILE NAVY WEATHER SERVICE RECRUITED V.O.S. WORLDWIDE TRAINING SHIP, EASTERN SOUTH PACIFIC OCEAN SCIENTIFIC AND FISHING VESSEL, TRANSPORT, PATROLS AND LOGISTICS FOR ANTARCTIC CAMPAIGNS, NEXT ICEBREAKER (UNDER CONSTRUCTION)



AQUILES (CCAQ)



MRO.FUENTEALBA (CCMF)



ESMERALDA (CCES)



GALVARINO (CCGV)



JANEQUEO (CCJQ)



CABO DE HORNOS (CCCH)



SGT.ALDEA (CCAL)



OSCAR VIEL (CCOV)



ABATE MOLINA (CB4633)

Productos GRASP

- Red Mareográfica Regional
- Red Mareográfica Chilena
- Red Mareográfica Peruana
- UKMO
- Wave Watch
- Altimetría Satelital
- Cartas de Salinidad
- Pronósticos Meteomarineros
- Carta Pronosticada de Superficie
- Carta Pronosticada de Viento
- Mapas de Viento
- Concentración de Hielo Marino
- Red de Medición de Parámetros Oceanográficos y de Meteorología Marina - REDMPOMM

I Taller: Sistemas de Observaciones Meteorológicas (SOT) desde los busques voluntarios (VOS)



Participants (41)

Find a participant

SC	S2 CARREÑO LUIS	
ES	S2 Edinson Guevara_Colombia	
SG	S3 Gómez Oscar	
	Sebastian Rueda	
SG	Stephanie González	
	T1ª José Melgarejo	
TR	Tatiana Rodriguez	
TE	TS ELVIS HOY ARIAS	
	Wilbert Segura	
WA	Wilder Alvarez	
	William Camilo Nempaque Her...	
WO	William Orozco	
J	Joric	
MS	Natalia Suárez Triviño - DIMAR GRASP	





ORGANIZACIÓN
METEOROLÓGICA
MUNDIAL



Taller de Intercambio de Experiencias en la implementación del programa de Buques Voluntarios de Observación Meteorológica VOS y Agentes Meteorológicos de Puerto (PMO)

Fecha de inicio: 02 de noviembre 2022

<http://campusvirtual.senamhi.gob.pe/course/view.php?id=187>

Horario: 14.00 hrs – 15.30 hrs UTC





WMO RA.III & IV ET.MMO WORKSHOP PARTICIPANTS, MAIN ACHIEVEMENT: PERUVIAN NAVY VESSELS RECRUITED BY DHN.PE





7th Session
Nadi, Fiji

31st October – 2nd November 2023



VOS

Voluntary Observing Ship Scheme

Port Met Officers





x-Cdr. Alejandro de la Maza
CHILE NAVY WEATHER SERVICE

HONOR

LEALTAD

VALENTÍA

PATRIOTISMO

INTEGRIDAD

DEBER